

# Prefeitura Municipal de Taubaté

Estado de São Paulo

DECRETO Nº 15.455 , DE 15 DE Dezembro DE 2022

Declara de utilidade pública para fins de desapropriação, áreas de terreno necessárias à implantação de rede coletor tronco de esgoto

**JOSÉ ANTONIO SAUD JUNIOR, PREFEITO MUNICIPAL DE TAUBATÉ**, no uso de suas atribuições legais e à vista dos elementos constantes do processo administrativo nº 29719/2016,


## **DECRETA:**

Art. 1º Ficam declaradas de utilidade pública, por via amigável ou judicial, para fins de desapropriação, áreas localizadas no Bairro do Barreiro, necessárias à implantação de rede coletor tronco de esgoto, a saber:

“ AREA 01 - Proprietário: **FUNDO DE ARRECADAMENTO RESIDENCIAL -FAR**

B.C: 7.3.039.017.001 - Área: 599,62 m<sup>2</sup> - Perímetro: 308,43 m.

Inicia-se no ponto **P1** definido pelas coordenadas N: 7.449.099,661m e E: 441.332,388 m, deste segue até o ponto **P2** definido pelas coordenadas N: 7.449.089,162 m e E: 441.331,883 m, com azimute de 182°45'07" e distância de 10,51 m deste segue até o ponto **P3** definido pelas coordenadas N: 7.449.073,221 m e E: 441.333,384 m, com azimute de 174°37'27" e distância de 16,01 m deste segue até o ponto **P4** definido pelas coordenadas N: 7.449.057,323 m e E: 441.324,095 m, com azimute de 210°17'46" e distância de 18,41 m deste segue até o ponto **P5** definido pelas coordenadas N: 7.449.041,870 m e E: 441.315,067 m, com azimute de 210°17'46" e distância de 17,90 m deste segue até o ponto **P6** definido pelas coordenadas N: 7.449.034,870 m e E: 441.314,989 m, com azimute de 180°38'27" e distância de 7,00 m deste segue até o ponto **P7** definido pelas coordenadas N: 7.449.023,008 m e E: 441.316,225 m, com azimute de 174°03'00" e distância de 11,93 m deste segue até o ponto **P8** definido pelas coordenadas N: 7.449.016,519 m e E: 441.316,173 m, com azimute de 180°27'37" e distância de 6,49 m deste segue até o ponto **P9** definido pelas coordenadas N: 7.449.000,139 m e E: 441.310,206 m, com azimute de 200°00'56" e distância de 17,43 m deste segue até o ponto **P10** definido pelas coordenadas N: 7.448.992,610 m e E: 441.310,243 m, com azimute de 179°43'07" e distância de 7,53 m deste segue até o ponto **P11** definido pelas coordenadas N: 7.448.980,748 m e E: 441.309,578 m, com azimute de 183°12'28" e distância de 11,88 m deste segue até o ponto **P12** definido pelas coordenadas N: 7.448.974,545 m e E: 441.306,115 m, com azimute de 209°10'22" e distância de 7,10 m deste segue até o ponto **P13** definido pelas coordenadas N: 7.448.965,062 m e E: 441.296,271 m, com azimute de 226°04'18" e distância de 13,67 m deste segue até o ponto **P14** definido pelas coordenadas N: 7.448.962,462 m e E: 441.292,710 m, com azimute de 233°51'50" e distância de 4,41 m deste segue até o ponto **P45** definido pelas coordenadas N: 7.448.965,261 m e E: 441.289,760 m, com azimute de 313°29'54" e distância de 4,07 m deste segue até o ponto **P46** definido pelas coordenadas N: 7.448.968,132 m e E: 441.293,692 m, com



# Prefeitura Municipal de Taubaté


## Estado de São Paulo

azimute de **53°51'50"** e distância de **4,87 m** deste segue até o ponto **P47** definido pelas coordenadas N: **7.448.977,014 m** e E: **441.302,912 m**, com azimute de **46°04'18"** e distância de **12,80 m** deste segue até o ponto **P48** definido pelas coordenadas N: **7.448.981,893 m** e E: **441.305,636 m**, com azimute de **29°10'22"** e distância de **5,59 m** deste segue até o ponto **P49** definido pelas coordenadas N: **7.448.992,712 m** e E: **441.306,242 m**, com azimute de **3°12'28"** e distância de **10,84 m** deste segue até o ponto **P50** definido pelas coordenadas N: **7.449.000,835 m** e E: **441.306,202 m**, com azimute de **359°43'07"** e distância de **8,12 m** deste segue até o ponto **P51** definido pelas coordenadas N: **7.449.017,241 m** e E: **441.312,178 m**, com azimute de **20°00'56"** e distância de **17,46 m** deste segue até o ponto **P52** definido pelas coordenadas N: **7.449.022,816 m** e E: **441.312,223 m**, com azimute de **0°27'37"** e distância de **5,58 m** deste segue até o ponto **P53** definido pelas coordenadas N: **7.449.034,684 m** e E: **441.310,986 m**, com azimute de **354°03'00"** e distância de **11,93 m** deste segue até o ponto **P54** definido pelas coordenadas N: **7.449.042,974 m** e E: **441.311,079 m**, com azimute de **0°38'27"** e distância de **8,29 m** deste segue até o ponto **P55** definido pelas coordenadas N: **7.449.059,706 m** e E: **441.320,855 m**, com azimute de **30°17'46"** e distância de **19,38 m** deste segue até o ponto **P56** definido pelas coordenadas N: **7.449.074,127 m** e E: **441.329,281 m**, com azimute de **30°17'46"** e distância de **16,70 m** deste segue até o ponto **P57** definido pelas coordenadas N: **7.449.089,070 m** e E: **441.327,874 m**, com azimute de **354°37'27"** e distância de **15,01 m** deste segue até o ponto **P58** definido pelas coordenadas N: **7.449.102,027 m** e E: **441.328,497 m**, com azimute de **2°45'07"** e distância de **12,97 m** deste segue até o ponto **P1** definido pelas coordenadas N: **7.449.099,661 m** e E: **441.332,388 m**, com azimute de **121°17'52"** e distância de **4,55 m**. O perímetro acima descrito encerra uma área de **599,62 m<sup>2</sup>**

ÁREA 02 - Proprietário: **VICENTINO POLANO e GUSTAVO ALVES DA CUNHA**

B.C: 7.3.039.022.001 - Área: 393,74 m<sup>2</sup> - Perímetro: 205,67 m.

Inicia-se no ponto **P14** definido pelas coordenadas N: **7.448.962,462m** e E: **441.292,710 m**, deste segue até o ponto **P15** definido pelas coordenadas N: **7.448.962,182 m** e E: **441.292,553 m**, com azimute de **209°15'48"** e distância de **0,32 m** deste segue até o ponto **P16** definido pelas coordenadas N: **7.448.961,686 m** e E: **441.292,275 m**, com azimute de **209°15'48"** e distância de **0,57 m** deste segue até o ponto **P17** definido pelas coordenadas N: **7.448.946,406 m** e E: **441.292,826 m**, com azimute de **177°56'04"** e distância de **15,29 m** deste segue até o ponto **P18** definido pelas coordenadas N: **7.448.940,384 m** e E: **441.291,070 m**, com azimute de **196°15'31"** e distância de **6,27 m** deste segue até o ponto **P19** definido pelas coordenadas N: **7.448.932,286 m** e E: **441.284,647 m**, com azimute de **218°25'00"** e distância de **10,34 m** deste segue até o ponto **P20** definido pelas coordenadas N: **7.448.931,022 m** e E: **441.283,965 m**, com azimute de **208°21'30"** e distância de **1,44 m** deste segue até o ponto **P21** definido pelas coordenadas N: **7.448.928,646 m** e E: **441.284,467 m**, com azimute de **168°03'58"** e distância de **2,43 m** deste segue até o ponto **P22** definido pelas coordenadas N: **7.448.920,414 m** e E: **441.292,202 m**, com azimute de **136°46'47"** e distância de **11,30 m** deste segue até o ponto **P23** definido pelas coordenadas N: **7.448.908,879 m** e E: **441.298,024 m**, com azimute de **153°13'18"** e distância de



# Prefeitura Municipal de Taubaté


## Estado de São Paulo

12,92 m deste segue até o ponto **P24** definido pelas coordenadas N: 7.448.900,305 m e E: 441.301,724 m, com azimute de 156°39'23" e distância de 9,34 m deste segue até o ponto **P25** definido pelas coordenadas N: 7.448.897,588 m e E: 441.309,953 m, com azimute de 108°16'32" e distância de 8,67 m deste segue até o ponto **P26** definido pelas coordenadas N: 7.448.883,121 m e E: 441.313,951 m, com azimute de 164°33'15" e distância de 15,01 m deste segue até o ponto **P27** definido pelas coordenadas N: 7.448.878,582 m e E: 441.313,188 m, com azimute de 189°32'01" e distância de 4,60 m deste segue até o ponto **P32** definido pelas coordenadas N: 7.448.881,737 m e E: 441.309,662 m, com azimute de 311°49'17" e distância de 4,73 m deste segue até o ponto **P33** definido pelas coordenadas N: 7.448.882,910 m e E: 441.309,859 m, com azimute de 9°32'01" e distância de 1,19 m deste segue até o ponto **P34** definido pelas coordenadas N: 7.448.894,460 m e E: 441.306,668 m, com azimute de 344°33'15" e distância de 11,98 m deste segue até o ponto **P35** definido pelas coordenadas N: 7.448.897,071 m e E: 441.298,763 m, com azimute de 288°16'32" e distância de 8,32 m deste segue até o ponto **P36** definido pelas coordenadas N: 7.448.907,184 m e E: 441.294,399 m, com azimute de 336°39'23" e distância de 11,01 m deste segue até o ponto **P37** definido pelas coordenadas N: 7.448.918,096 m e E: 441.288,892 m, com azimute de 333°13'18" e distância de 12,22 m deste segue até o ponto **P38** definido pelas coordenadas N: 7.448.926,723 m e E: 441.280,785 m, com azimute de 316°46'47" e distância de 11,84 m deste segue até o ponto **P39** definido pelas coordenadas N: 7.448.931,630 m e E: 441.279,748 m, com azimute de 348°03'58" e distância de 5,02 m deste segue até o ponto **P40** definido pelas coordenadas N: 7.448.934,496 m e E: 441.281,295 m, com azimute de 28°21'30" e distância de 3,26 m deste segue até o ponto **P41** definido pelas coordenadas N: 7.448.942,256 m e E: 441.287,449 m, com azimute de 38°25'00" e distância de 9,90 m deste segue até o ponto **P42** definido pelas coordenadas N: 7.448.946,906 m e E: 441.288,805 m, com azimute de 16°15'31" e distância de 4,84 m deste segue até o ponto **P43** definido pelas coordenadas N: 7.448.962,662 m e E: 441.288,237 m, com azimute de 357°56'04" e distância de 15,77 m deste segue até o ponto **P44** definido pelas coordenadas N: 7.448.965,179 m e E: 441.289,647 m, com azimute de 29°15'48" e distância de 2,88 m deste segue até o ponto **P45** definido pelas coordenadas N: 7.448.965,261 m e E: 441.289,760 m, com azimute de 53°51'50" e distância de 0,14 m deste segue até o ponto **P14** definido pelas coordenadas N: 7.448.962,462 m e E: 441.292,710 m, com azimute de 133°29'54" e distância de 4,07 m .O perímetro acima descrito encerra uma área de 393,74 m<sup>2</sup>.

AREA 03 - Proprietário: **LUIZ CARLOS de FRANÇA**

B.C: 7.3.039.014.001 - Área: 135,58 m<sup>2</sup> - Perímetro: 76,83 m.

Inicia-se no ponto **P27** definido pelas coordenadas N: 7.448.878,582m e E: 441.313,188 m, confrontando com , deste segue até o ponto **P28** definido pelas coordenadas N: 7.448.867,616 m e E: 441.311,347 m, com azimute de 189°32'01" e distância de 11,12 m deste segue até o ponto **P29** definido pelas coordenadas N: 7.448.845,617 m e E: 441.307,652 m, com azimute de 189°32'01" e distância de 22,31 m deste segue até o ponto **P30** definido pelas coordenadas N: 7.448.847,848 m e E: 441.303,971 m, com azimute de 301°13'14" e distância de 4,30 m deste



# Prefeitura Municipal de Taubaté

## Estado de São Paulo

segue até o ponto **P31** definido pelas coordenadas N: **7.448.870,771** m e E: **441.307,820** m, com azimute de **9°32'01"** e distância de **23,24** m deste segue até o ponto **P32** definido pelas coordenadas N: **7.448.881,737** m e E: **441.309,662** m, com azimute de **9°32'01"** e distância de **11,12** m deste segue até o ponto **P27** definido pelas coordenadas N: **7.448.878,582** m e E: **441.313,188** m, com azimute de **131°49'17"** e distância de **4,73** m .O perímetro acima descrito encerra uma área de **135,58 m<sup>2</sup>.**"

Art. 2º As áreas de que trata o artigo 1º estão caracterizadas na planta AD 3346.

Art. 3º Este Decreto entra em vigor na data de sua publicação.

Prefeitura Municipal de Taubaté, **15** de **dezembro** de 2022, 384º da fundação do Povoado e 378º da elevação de Taubaté à categoria de Vila.

  
**JOSE ANTONIO SAUD JUNIOR**  
Prefeito Municipal

  
**TIAGO OLIVEIRA DIAS**  
Secretário de Mobilidade Urbana

  
**LÚCIO FÁBIO ARAÚJO**  
Secretário de Planejamento

Publicado na Secretaria de Governo e Relações Institucionais, **15** de **dezembro** de 2022

  
**PAULO DE TARSO CABRAL COSTA JUNIOR**  
Secretário de Governo e Relações Institucionais

  
**ELAINE APARECIDA DE OLIVEIRA MOREIRA**  
Diretora do Departamento Técnico Legislativo